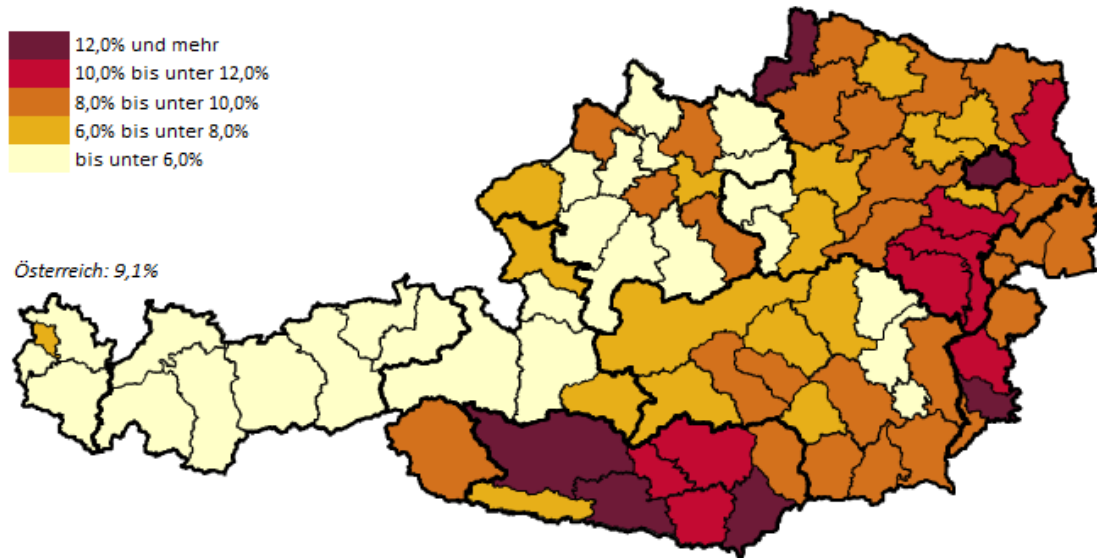


Das Arbeitsservice informiert monatlich aktuell über den österreichischen Arbeitsmarkt. In der vorliegenden Publikation finden Sie regionale Darstellungen (auf Ebene der Arbeitsmarktbezirke, Wien als gesamtes Bundesland betrachtet) arbeitsmarktrelevanter Indikatoren in Form von Landkarten.

Februar 2018

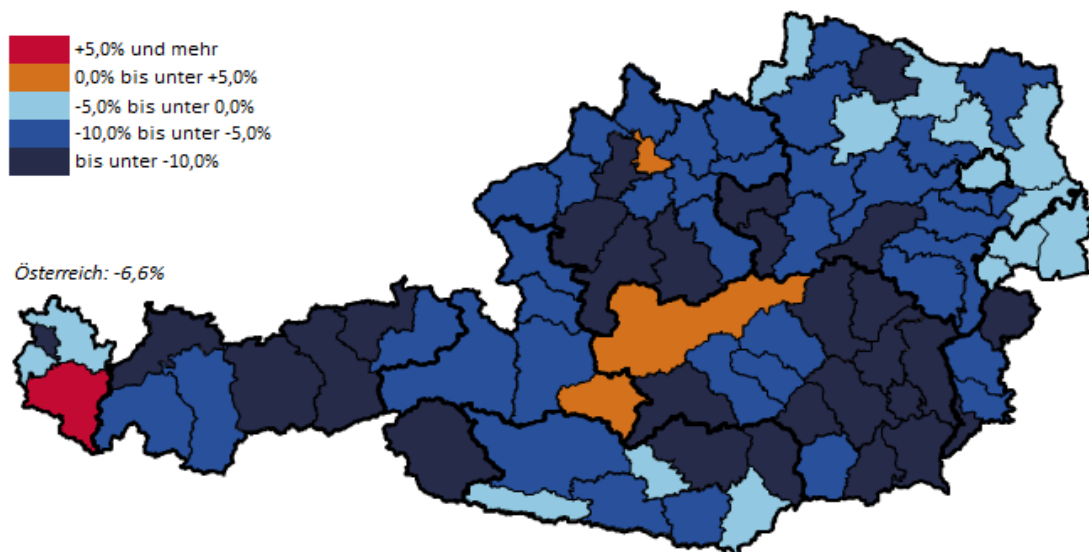
Karte 1: Arbeitslosenquoten GESAMT<sup>1</sup>



Informationen zur Karte

Nach Arbeitsmarktbezirken betrachtet weisen der Westen Österreichs sowie weite Teile Oberösterreichs und einige niederösterreichische und steirische Regionen die niedrigsten **Arbeitslosenquoten** auf, hohe Arbeitslosenquoten verzeichnen im Februar 2018 neben Wien beispielsweise Arbeitsmarktbezirke in Kärnten sowie im südlichen Niederösterreich und Burgenland.

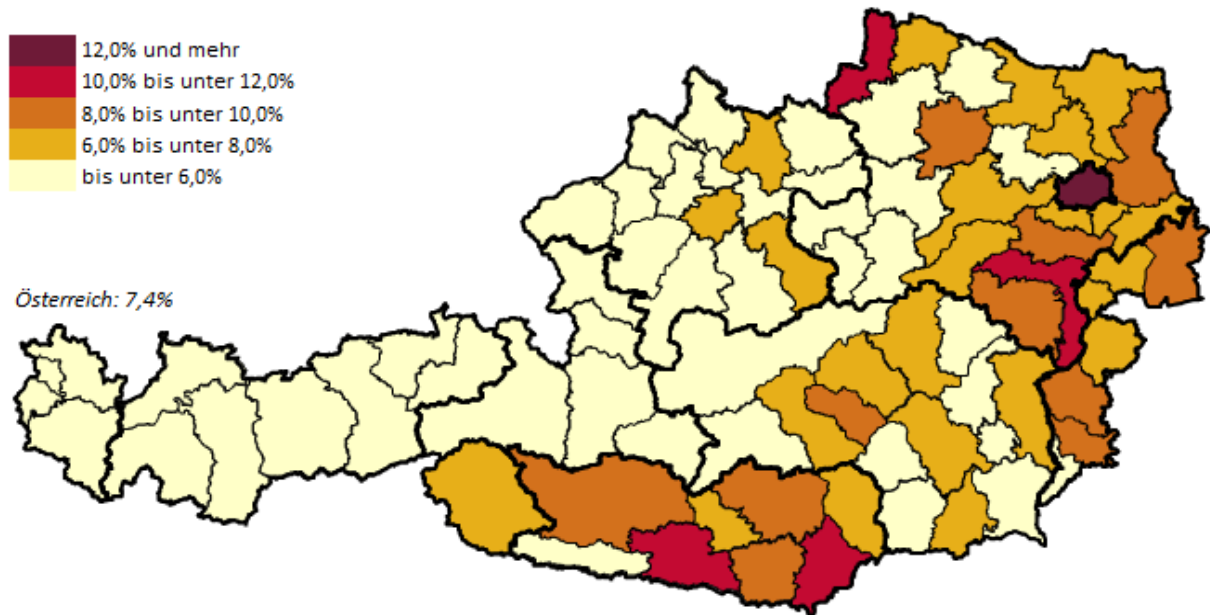
Karte 2: Veränderung des Bestands Jobsuchender<sup>2</sup> im Vergleich zum Vorjahr in %



Informationen zur Karte

Der Bestand **arbeitslos vorgemerkter Personen und SchulungsteilnehmerInnen** ist im Februar 2018 gegenüber dem Vorjahr in den meisten Arbeitsmarktbezirken (z.T. deutlich) zurückgegangen, nur in einigen wenigen Arbeitsmarktbezirken wurden Anstiege verzeichnet.

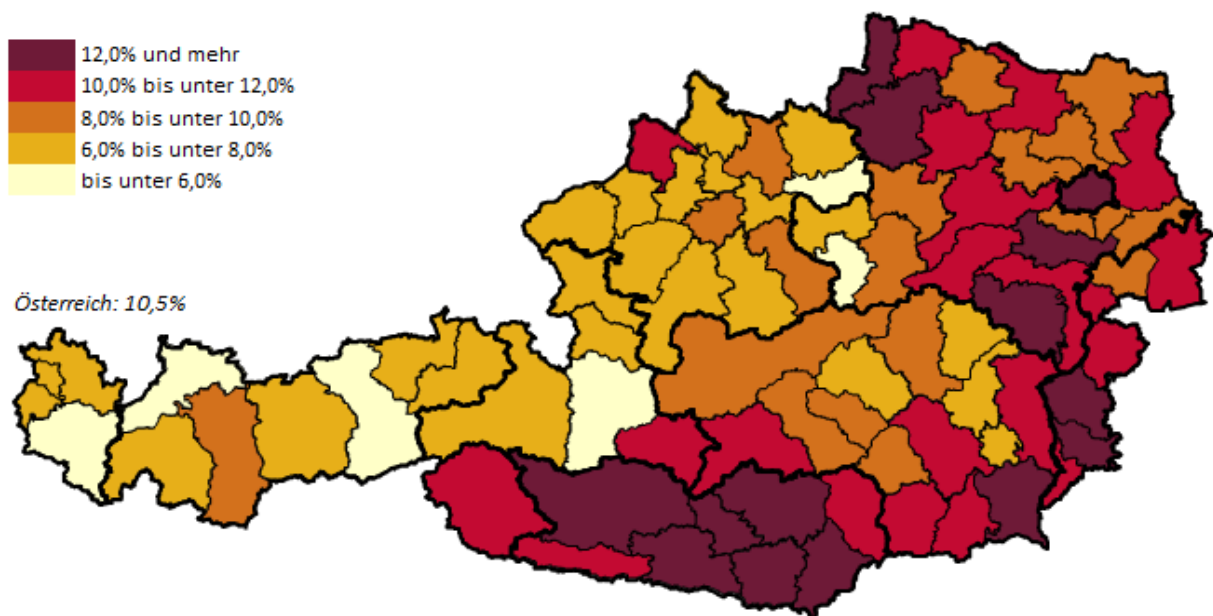
Karte 3: Arbeitslosenquoten der FRAUEN



## Informationen zur Karte

Nach Arbeitsmarktbezirken betrachtet weisen der Westen Österreichs sowie weite Teile Oberösterreichs und einige niederösterreichische und steirische Regionen die niedrigsten **Arbeitslosenquoten der Frauen** auf, vergleichsweise hohe Arbeitslosenquoten verzeichnen im Februar 2018 neben Wien beispielsweise Arbeitsmarktbezirke in Kärnten und im Osten Österreichs.

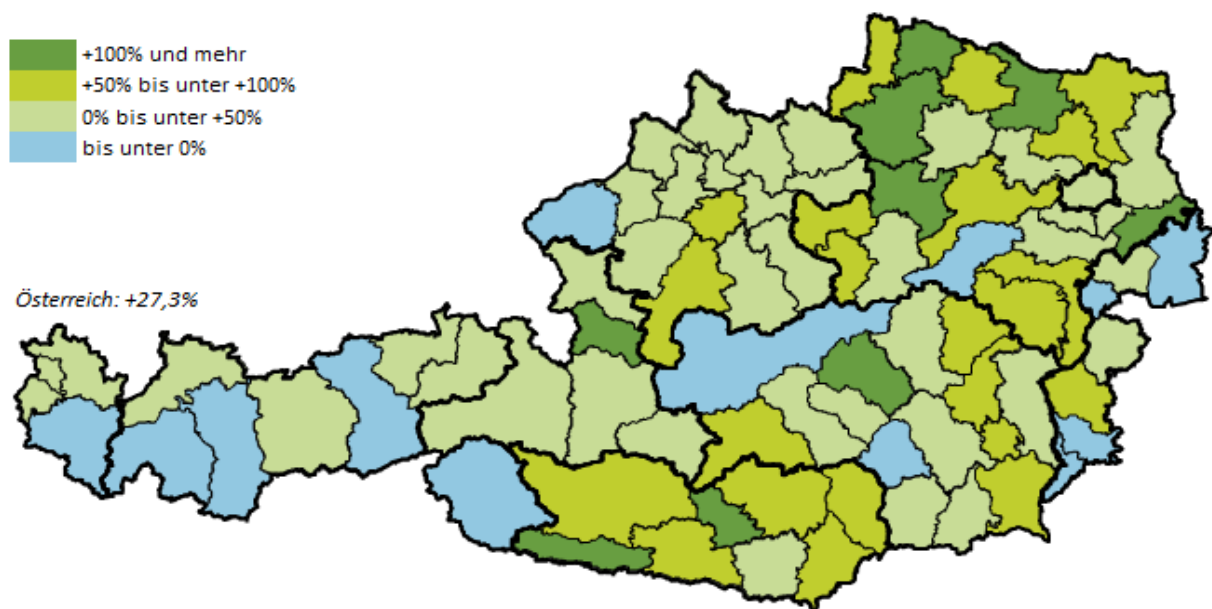
Karte 4: Arbeitslosenquoten der MÄNNER



## Informationen zur Karte

In allen Arbeitsmarktbezirken liegt die **Arbeitslosenquote der Männer** im Februar 2018 über jener der Frauen. Nach Arbeitsmarktbezirken betrachtet weisen einige Regionen im Westen Österreichs die niedrigsten Arbeitslosenquoten der Männer auf, hohe Arbeitslosenquoten verzeichnen beispielsweise Arbeitsmarktbezirke in Kärnten sowie im Osten Österreichs.

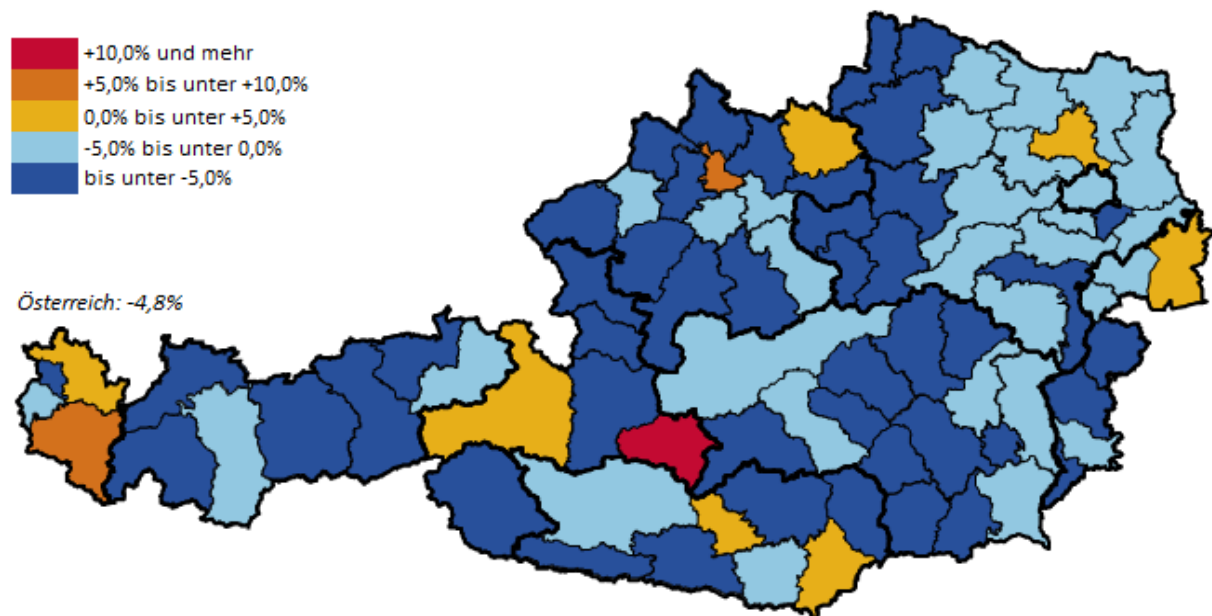
Karte 5: Veränderung der Zahl der (sofort verfügbaren) offenen Stellen im Vergleich zum Vorjahr in %



## Informationen zur Karte

Der Bestand **sofort verfügbarer offener Stellen** ist im Februar 2018 gegenüber dem Vorjahr in den meisten Arbeitsmarktbezirken z.T. sehr deutlich angestiegen, Rückgänge verzeichneten bspw. einige Regionen im Westen Österreichs.

Karte 6: Veränderung des Bestands vorgemerakter Arbeitsloser ab 50 Jahren im Vergleich zum Vorjahr in %



## Informationen zur Karte

Regional betrachtet ist die Zahl der **vorgemerkten Arbeitslosen ab 50 Jahren** im Februar 2018 gegenüber dem Vorjahr in den meisten Arbeitsmarktbezirken zurückgegangen, Anstiege verzeichneten nur vereinzelte Bezirke.

<sup>1</sup> (Register-)Arbeitslosenquote: Anteil der beim AMS vorgemerkten arbeitslosen Personen am unselbstständigen Arbeitskräftepotenzial

(arbeitslose Personen und unselbstständig Beschäftigte)

<sup>2</sup> Jobsuchende: Arbeitslos vorgemerkte Personen und SchulungsteilnehmerInnen

*Fachbegriffe und Definitionen:*

[www.ams.at/ueber-ams/medien/arbeitsmarktdaten/fachbegriffe](http://www.ams.at/ueber-ams/medien/arbeitsmarktdaten/fachbegriffe)

*Arbeitsmarktdaten ONLINE – Datenbankabfrage:*

<http://iambweb.ams.or.at/ambweb>

*weiterführende Informationen und Berichte:*

[www.ams.at/arbeitsmarktprofile](http://www.ams.at/arbeitsmarktprofile)

[www.ams.at/arbeitsmarktdaten](http://www.ams.at/arbeitsmarktdaten)

*bundeslandbezogene Arbeitsmarktdaten finden Sie auf den Websites der AMS-Landesgeschäftsstellen:*

[www.ams.at](http://www.ams.at)

*Karte mit beschrifteten Arbeitsmarktbezirken:*

[http://www.ams.at/docs/001\\_Karte\\_Arbeitsmarktbezirke.pdf](http://www.ams.at/docs/001_Karte_Arbeitsmarktbezirke.pdf)

*Medieninhaber, Verleger und Herausgeber:*

Arbeitsmarktservice Österreich, Abt. Arbeitsmarktforschung und Berufsinformation

Treustraße 35-43, 1200 Wien | 0043 1 33178 - 0 | [ams.statistik@ams.at](mailto:ams.statistik@ams.at)

Wien, März 2018

**ARBEITS  
MARKT  
IN KARTEN**  
● ● ● ● ● ● ● ●